



Znaki drogowe – elementarz rowerzysty













Znaki ostrzegawcze to żółte trójkąty z czerwoną obwódką i czarnym symbolem. Jeden znak się wyróżnia, bo jest trójkątem zwróconym podstawą do góry.










Znak	Nazwa	To już umiem
	Niebezpieczny zakręt w prawo	
	Niebezpieczny zakręt w lewo	
	Niebezpieczne zakręty, pierwszy w prawo	
	Niebezpieczne zakręty, pierwszy w lewo	
	Skrzyżowanie dróg	
	Skrzyżowanie z drogą podporządkowaną występującą po obu stronach	
	Skrzyżowanie z drogą podporządkowaną występującą po prawej stronie	
	Skrzyżowanie z drogą podporządkowaną występującą po lewej stronie	
	Wlot drogi jednokierunkowej z prawej strony	
	Wlot drogi jednokierunkowej z lewej strony	

	Ustąp pierwszeństwa	
	Skrzyżowanie o ruchu okrężnym	
	Przejazd kolejowy z zaporami	
	Przejazd kolejowy bez zapór	
	Przejście dla pieszych	
	Dzieci	
	Odcinek jezdni o ruchu dwukierunkowym	
	Tramwaj	
	Rowerzyści	
	Inne niebezpieczeństwo	



Znaki nakazu są niebiesko-białe. W tej grupie występują też tablice z czerwonym przekreśleniem. Oznaczają one koniec obowiązywania danego znaku.



Znak	Nazwa	To już umiem
	Nakaz jazdy w prawo przed znakiem	
	Nakaz jazdy w lewo przed znakiem	
	Nakaz jazdy w prawo za znakiem	
	Nakaz jazdy w lewo za znakiem	
	Nakaz jazdy prosto	
	Nakaz jazdy prosto lub w prawo	
	Nakaz jazdy prosto lub w lewo	
	Nakaz jazdy w prawo lub w lewo	
	Nakaz jazdy z prawej strony znaku	
	Nakaz jazdy z lewej strony znaku	
	Nakaz jazdy z prawej lub z lewej strony znaku	
	Ruch okrężny	

	Droga dla rowerów	
	Koniec drogi dla rowerów	
	Prędkość minimalna	
	Koniec minimalnej prędkości	
	Droga dla pieszych	
	Koniec drogi dla pieszych	
	Droga dla pieszych i kierujących rowerami jednośladowymi (ruch pieszych i rowerzystów odbywa się na całej szerokości jezdni)	
	Droga dla pieszych i kierujących rowerami jednośladowymi (ruch pieszych lewą stroną drogi i ruch rowerów prawą stroną drogi)	
	Droga dla pieszych i kierujących rowerami jednośladowymi (ruch pieszych prawą stroną drogi i ruch rowerów lewą stroną drogi)	



Znaki zakazu zabraniają określonych zachowań na drodze.

Większość tablic ma kształt koła z czerwoną obwódką i białym tłem, na którym znajdują się czarne rysunki, ale jest kilka wyjątków!















Znak	Nazwa	To już umiem
	Zakaz ruchu w obu kierunkach	
	Zakaz wjazdu	

	Zakaz wjazdu rowerów	
	STOP	
	Zakaz skrętu w lewo i zawracania	
	Zakaz skrętu w prawo i zawracania	
	Zakaz zawracania	
	Koniec zakazu zawracania	
	Ograniczenie prędkości	
	Koniec ograniczenia prędkości	
	Zakaz postoju	
	Zakaz zatrzymywania się	
	Zakaz ruchu pieszych	
	Zakaz używania sygnałów dźwiękowych	
	Koniec zakazu używania sygnałów dźwiękowych	
	Zakaz wyprzedzania	
	Koniec zakazu wyprzedzania	















Znaki informacyjne przekazują ważne komunikaty dotyczące drogi oraz znajdujących się na niej lub w jej pobliżu obiektów i miejsc.

Znak	Nazwa	To już umiem
	Droga z pierwszeństwem	
	Koniec drogi z pierwszeństwem	
	Droga jednokierunkowa	
	Droga bez przejazdu	
	Przeście dla pieszych	
	Przejazd dla rowerów	
	Przeście dla pieszych i przejazd dla rowerzystów	
	Przystanek autobusowy	
	Przystanek trolejbusowy	
	Przystanek tramwajowy	
	Parking	

	Szpital	
	Stacja paliwowa	
	Restauracja	
	Hotel (motel)	
	Droga ekspresowa	
	Koniec drogi ekspresowej	
	Autostrada	
	Koniec autostrady	
	Przejście podziemne dla pieszych	
	Przejście nadziemne dla pieszych	
	Strefa zamieszkania	
	Koniec strefy zamieszkania	
	Obszar zabudowany	
	Koniec obszaru zabudowanego	



Znaki poziome mają postać białych linii, napisów lub symboli namalowanych na jezdni. Tymczasowe znaki maluje się na żółto np. w czasie przebudowy drogi.

Znak	Nazwa	Znak	Nazwa
	Linia pojedyncza ciągła		Linia podwójna ciągła
	Linia pojedyncza przerywana		Linia jednostronnie przekraczalna
	Strzałka kierunkowa do skręcania		Strzałka naprowadzająca
	Przejście dla pieszych		Przejazd dla rowerzystów
	Linia bezwzględnego zatrzymania - stop		Linia warunkowego zatrzymania złożona z trójkątów
	Linia warunkowego zatrzymania złożona z prostokątów		Rower (droga dla rowerów)